

AFSPRAKENREGELING

Reddingen aan de Belgische kust

Inhoud

Afsprakenregeling reddingen aan de belgische kust.....	3
Art. 1. Doel	4
Art. 2. Geografische omschrijving	4
Art. 3. Mogelijke ongevalsituaties.....	4
Art. 4. De Intercommunale Kustreddingsdienst West-Vlaanderen.....	4
Art. 5. Activering van afsprakenregeling.....	4
Art. 6. Alarmering.....	5
Art. 7. Onmiddellijk te ondernemen acties.....	7
Art. 8. Coördinatie.....	7
Art. 9. Communicatie tussen hulpdiensten.....	7
Art. 10. Inzet drone.....	8
Art. 11. Informatie over/vanuit de commandopost	9
Art. 12. Communicatie met de pers	9
Art. 13. Referentiepunten Belgische kust	9
Art. 14. Oefenen.....	10
Art. 15. Inwerkingtreding	10
Bijlage 1. Alarmeringsschema Persoon in nood/drenkeling.....	11
Bijlage 2. Grensoverschrijdend alarmeringsschema met Nederland	12
Bijlage 3. Grensoverschrijdend alarmeringsschema met Frankrijk.....	13
Bijlage 4. Communicatieschema bij interventies	14
Bijlage 5. Tabel Radiocommunicatie	15
Bijlage 6. Vooraf bepaalde locaties voor de commandopost	18
Bijlage 7. Alarmeringsschema's vermiste persoon afhankelijk van rode of groene periode .	24
Bijlage 8. Contacten.....	25
Bijlage 9. Gebruikte afkortingen	30
Bijlage 10. Overzicht reddingseenheden op zee	32
Bijlage 11. Afspraken over de Zwingeel.....	33
Bijlage 12. Actiekaart Zwinvlakte/-Geul.....	36

AFSPRAKENREGELING REDDINGEN AAN DE BELGISCHE KUST

Gecoördineerd door de heer Carl Decaluwé, gouverneur van West-Vlaanderen, is overeengekomen tussen de volgende partijen:

1. Federale Overheidsdienst Volksgezondheid, Veiligheid van de Voedselketen en Leefmilieu - Federale Gezondheidsinspecteur
2. Vlaamse Overheid, Maritiem Reddings- en Coördinatiecentrum (MRCC) Oostende, Afdeling Scheepvaartbegeleiding
3. Vlaamse Overheid, Agentschap voor Maritieme Dienstverlening en Kust, Dienst Afzonderlijk Beheer Vloot
4. Brandweezerzones 1 en 4 (Westhoek)
5. Federale Politie – Scheepvaartpolitie
6. Lokale Politie: PZ Westkust, PZ Middelkerke, PZ Oostende, PZ Bredene/De Haan, PZ Blankenberge/Zuienkerke, PZ Brugge, PZ Damme/Knokke-Heist
7. Noodcentrale 112 West-Vlaanderen (NC112)
8. Hulpcentrum 101 West-Vlaanderen/Communicatie- en Informatiecentrum (HC101/CIC)
9. Ministerie van Defensie
10. Maritiem Informatiekruispunt (MIK) in Zeebrugge
11. Burgemeester van De Panne
12. Burgemeester van Koksijde
13. Burgemeester van Nieuwpoort
14. Burgemeester van Middelkerke
15. Burgemeester van Oostende
16. Burgemeester van Bredene
17. Burgemeester van De Haan
18. Burgemeester van Blankenberge
19. Burgemeester van Brugge
20. Burgemeester van Knokke-Heist
21. Intercommunale Kustreddingsdienst West-Vlaanderen
22. Vrijwillige Blankenbergse Zeereddingsdienst vzw
23. Ship Support
24. Secretariaat kustwacht

ART. 1. DOEL

Deze afsprakenregeling heeft tot doel tot sluitende afspraken te komen over de werkwijze die zal worden gevolgd bij het binnenkomen van een bericht dat melding maakt van een of meerdere drenkelingen/vermisten aan de Belgische kust.

In deze regeling wordt de instantie aangeduid die de operatie coördineert en wordt het alarmeringsschema vastgelegd dat moet worden gevolgd. Dit is noodzakelijk om de meest efficiënte en adequate hulpverlening te kunnen bieden aan de individuele persoon in nood en/of aan een collectief van personen in nood.

ART. 2. GEOGRAFISCHE OMSCHRIJVING

Deze afsprakenregeling is van toepassing langs de volledige Belgische kust, vanaf de Franse grens tot aan de Nederlandse grens, vanaf de waterlijn langs de landzijde tot de plaats waar de middelen van de ondertekenende partijen (op zee) reiken en op het strand. De regeling is ook van toepassing in de Zwingel. Ze geldt niet in de havens van Zeebrugge en Oostende (muv het Klein Strand), in de duinen en op de zeedijk.

ART. 3. MOGELIJKE ONGEVALSITUATIES

De afsprakenregeling is van toepassing wanneer gezamenlijke hulpverleningsacties van op zee en van aan land moeten worden georganiseerd. De onderstaande ongevalssituaties zijn niet limitatief.

De afsprakenregeling is van toepassing wanneer een persoon in nood/drenkeling gesignaleerd wordt die vanaf het strand visueel kan worden waargenomen en die redelijk nauwkeurig kan worden gelokaliseerd.

De afsprakenregeling is ook van toepassing wanneer een persoon als vermist wordt opgegeven en de plaatsbepaling van deze persoon zeer onnauwkeurig is, zodat zoekacties noodzakelijk zijn zowel aan landszijde als aan zeezijde. Zeereddingsdiensten zullen, omwille van de kostbare inzet van deze middelen, slechts ingezet worden indien er actieve aanwijzingen zijn dat de vermiste persoon zich in zee zou kunnen bevinden.

ART. 4. DE INTERCOMMUNALE KUSTREDDINGSDIENST WEST-VLAANDEREN

De Intercommunale Kustreddingsdienst West-Vlaanderen (IKWV) is betrokken partij gedurende de periode dat er effectief strandreddingsdiensten georganiseerd worden door de kustgemeenten.

De IKWV stuurt daarom jaarlijks, van zodra beschikbaar, de kalender van de strandreddingsdiensten van de kustgemeenten naar de NC112 en het CIC101 en naar de kustwachtcentrale (MRCC + MIK).

ART. 5. ACTIVERING VAN AFSPRAKENREGELING

De afsprakenregeling kan enkel via de NC112 en/of via het MRCC afgekondigd worden. Als de NC112 deze afkondigt, brengt zij hiervan het MRCC telefonisch op de hoogte en omgekeerd. Dit wordt via mail bevestigd met eventuele bijkomende info als die er is.

ART. 6. ALARMERING

PROCEDURE PERSOON IN NOOD/DRENKELING

Wanneer een "oproep persoon in nood/drenkeling" binnenkomt, is het aangewezen om telkens de onderstaande informatie op te vragen voor het MRCC of de NC112:

- Wat is de plaats van het gebeuren (= meest waarschijnlijke plaats van tussenkomst)?
- Wat is er gaande?
- Telefoonnummer van de melder? (indien privé, aandringen om het nummer kenbaar te maken)
- Waar bevindt de melder zich? Vraag aan de melder ter plaatse te blijven.
- Wie is er betrokken?

De **dienst aan land** die als eerste in kennis wordt gesteld van een oproep persoon in nood/drenkeling, verwittigt de NC112.

De **dienst op zee** die als eerste in kennis wordt gesteld van de oproep persoon in nood/drenkeling, verwittigt het MRCC.

De NC112 en het MRCC brengen elkaar op de hoogte van elk binnengekomen alarmbericht en activeren hun specifiek alarmeringsschema conform de "matrix informatief flux" Kustwacht.

Indien nodig, activeert de NC112 het Medisch Interventieplan.

PROCEDURE VERMISTE PERSOON

Wanneer een "oproep vermiste persoon" binnenkomt, is het aangewezen om telkens de onderstaande informatie op te vragen voor het MRCC of de NC112:

- Wat is de plaats van het gebeuren (= meest waarschijnlijke plaats van tussenkomst)?
- Wat is er gaande?
- Telefoonnummer van de melder? (indien privé, aandringen om het nummer kenbaar te maken)
- Waar bevindt de melder zich? Vraag aan de melder ter plaatse te blijven.
- Wie is er betrokken?
- Waar is de vermiste persoon voor het laatst gezien?
- Wanneer is de vermiste persoon voor het laatst gezien?
- Welke kledij (+kleur) draagt de vermiste persoon?
- Gaat het om een valide persoon?
- Is er een reële kans dat de vermiste persoon in de zee zou kunnen geraakt zijn?

Bij de procedure vermiste persoon, worden twee periodes afgebakend (zie bijlage 7), bepalend voor de werkwijze van de centralist van de alarmeringscentrale die de oproep binnen krijgt:

1. De rode periode (van 01/01 tot 31/12 met uitzondering van de groene periode)
Deze periode is de normale toestand tijdens het hele jaar. In deze periode geldt een absoluut zwemverbod.

In die periode wordt door de centralist/calltaker bij wie de oproep binnenkomt, op basis van bovenvermelde vragenlijst nagegaan of er een aanwijzing is dat de persoon die vermist is, effectief in zee kan beland zijn. Als de oproeper aangeeft dat er een kans bestaat dat de vermiste persoon in zee is, dan wordt de volledige alarmeringsprocedure opgestart.

Vanaf de datum waarop er 1 reddingspost open gaat (waar dan ook) tot de datum waarop de laatste post definitief sluit, zal de NC112 1 maal de hoofdredder proberen te

bereiken. De operator van de NC112 zal in onderling overleg met de hoofdredder bepalen of de afsprakenregeling geactiveerd moet worden of niet. Dit zal afhangen van het feit of de strandredders nog aanwezig zijn en dus onmiddellijk kunnen ingezet worden of niet. (Start eerste en einde laatste post is volgens het schema overgemaakt door IKWV).

Is er echter geen aanwijzing dat de persoon in zee vermist is, dan wordt de lokale politie via het CIC gealarmeerd. Bedoeling is dat de lokale politie een zoekactie doet ter plaatse en hierover feedback geeft aan het CIC dat op haar beurt de NC112 in kennis stelt.

2. De groene periode (= tijdens de openingsuren van de strandreddingsdiensten, van 1 juli tem 31 augustus)

Deze periode is een uitzonderingstoestand waarbij alle strandreddingsdiensten operationeel zijn.

Bij een melding wordt contact genomen met de hoofdredder van de plaats van waar de melding komt. De hoofdredder gaat na of er hier geen sprake is van een verloren gelopen persoon. Hij contacteert zijn redders en de hoofdredder(s) van de aanpalende strandreddingsdiensten. Hij houdt de NC112 hiervan op de hoogte. Wordt de vermiste niet gevonden, dan neemt de hoofdredder contact met de NC112 die de afsprakenregeling activeert.

Een halfuur voor het openen en na het sluiten van de strandreddingsdienst, worden deze ook nog gecontacteerd. De kans bestaat immers dat er reeds of nog redders aanwezig zijn op dat moment. Concreet betekent dit dat men vanaf 10u00 en tot 19u00 sowieso contact neemt met de strandredders.

Het CIC wordt van bij de aanvang door de NC112 verwittigd dat er een vermiste persoon werd gemeld. Zelfs als er geen aanwijzing is dat de vermiste in zee is beland, alarmeert het CIC de lokale politiezone. Bedoeling is dat de lokale politie een zoekactie doet ter plaatse en hierover feedback geeft aan het CIC dat op haar beurt de NC112 in kennis stelt.

GRENSOVERSCHRIJDEND ASPECT

Bij een oproep vanuit de kustgemeenten De Panne, Koksijde of Nieuwpoort moet gedacht worden aan de mogelijkheid dat de grens met Frankrijk wordt overschreden.

Op vraag van een van de disciplines of op eigen initiatief van de operator van de NC112 zal de NC112 het Centre 15 verwittigen.

Het MRCC oordeelt zelf of er een mogelijke grensoverschrijdende factor is om het CROSS te verwittigen. Net zoals de lokale politie en de strandredders deze afweging moeten maken.

Een gelijkaardige opmerking is van toepassing bij een oproep vanuit de kustgemeenten (Zee)brugge en Knokke-Heist ten opzichte van Nederland. Ook hier zal op vraag van één van de disciplines of op initiatief van de operator, de NC112 het Operationeel Centrum Brandweer (OCB) van Bergen op Zoom verwittigen. Het MRCC oordeelt of zij al dan niet de kustwacht Den Helder verwittigt. Ook hier moeten lokale politie en strandredders deze afweging maken. (zie alarmering in Bijlage 2. Grensoverschrijdend alarmeringsschema met Nederland en Bijlage 3. Grensoverschrijdend alarmeringsschema met Frankrijk).

ART. 7. ONMIDDELIJK TE ONDERNEMEN ACTIES

De dienst aan land, die ter plaatse is of die als eerste aankomt, onderneemt de eerste reddings- en hulpverleningsacties. Daartoe behoren ook de alarmering, de informatie-uitwisseling en de coördinatie.

De dienst op zee die als eerste ter plaatse is op de plaats van het incident, onderneemt de eerste reddings- en hulpverleningsacties. Daartoe behoren ook de alarmering, de informatie-uitwisseling en de coördinatie.

Onmiddellijk na het verplichte situatierapport (SITREP) van de On Scene Coordinator (OSC) aan het MRCC, stuurt deze laatste, via de OSC, de nodige instructies door naar de aanwezige varende en vliegende middelen op zee (o.a. positie, zoekgebied en zoekpatroon). Ook de varende middelen van de strandredders en van de brandweer worden aangestuurd door het MRCC. De communicatie naar deze middelen kan via de commandopost verlopen indien ze niet over VHF beschikken.

De strandredders halen onmiddellijk alle andere baders van de desbetreffende en van de aanpalende badzone(s) uit het water. Indien er geen strandredders aanwezig zijn, is dit de taak van de politie zodra deze ter plaatse is.

ART. 8. COÖRDINATIE

De coördinatie aan land gebeurt door de aanwezige brandweerofficier met de hoogste graad en dit conform de standaardoperatieprocedure die hier voor uitgewerkt is.

De On Scene Coördinator op zee wordt aangeduid door het MRCC, indien nodig.

Het MRCC leidt de coördinatie van de zoekactie op zee en bepaalt de te doorzoeken zones in samenspraak met de andere bevoegde overheden.

ART. 9. COMMUNICATIE TUSSEN HULPDIENSTEN

Omdat er bij reddingsacties van drenkelingen/vermisten tijdens het communiceren tussen de hulpdiensten zowel beroep wordt gedaan op VHF (op zee) als op (reguliere multidisciplinaire) ASTRID-radiocommunicatie (aan land) en omdat de brandweezones van de kust

verantwoordelijk zijn voor de werking van de CP bij dergelijke incidenten, is het noodzakelijk dat iedere kustbrandweerzone, naast de ASTRID-radiotoestellen, ook nog enkele VHF-radiotoestellen voorziet. Dit is o.a. van belang om de gesprekken tussen het MRCC en de SAR eenheden mee te kunnen volgen. Indien de leidinggevende brandweerofficier of de commandopost rechtstreeks contact wenst op te nemen met de SAR eenheden om bijvoorbeeld relevante feedback van de melder door te geven, kan VHF 67 aangewend worden, dit na ruggespraak met en toelating van het MRCC.

De leidinggevende brandweerofficier aan land bepaalt in overleg met de NC112 of er moet overgegaan worden van de reguliere multidisciplinaire Astrid-radiocommunicatie naar de Astrid-radiocommunicatie zoals deze in kader van noodplanning geldt.

Om de goede werking van deze VHF-radiotoestellen te garanderen dient elke brandweerzone deze toestellen en hun batterijen regelmatig na te zien/op te laden.

Verder zal elke brandweerzone ervoor zorgen dat er met deze VHF-toestellen regelmatig radiotesten op K67 gebeuren met het MRCC.

Hiervoor neemt de brandweerzone contact op met het diensthoofd van het MRCC op het telefoonnummer 059 34 24 61 of via e-mail (dries.boodts@mow.vlaanderen.be).

Ook de Astridcommunicatie met het MRCC wordt regelmatig getest.

De modaliteiten van deze testen zullen in overleg met het MRCC gebeuren en in ieder geval is er een test vereist vóór de start van elk toeristisch zomerseizoen (dus vóór de maand mei).

ART. 10. INZET DRONE

In principe kan in Blankenberge (pilotproject strandreddingsdienst Blankenberge), in Bredene, in De Haan (droneproject PZ Bredene-De Haan) en in De Panne, Koksijde en Nieuwpoort (droneproject PZ Westkust) een drone ingezet worden. Om te vermijden dat hierdoor conflictsituaties ontstaan met de andere vliegende middelen (NH90 en MUG-heli) inzetbaar bij reddingen aan de Belgische kust, gelden de volgende afspraken:

- Alle betrokken instanties handelen vanuit een goed airmanship.
- De drone geeft altijd voorrang aan de bemande vliegmiddelen.
- Bij elke inzet van een drone voor de afsprakenregeling, verwittigt de dronepiloot in een gecontroleerd luchtruim steeds de betrokken toren, in een niet-gecontroleerd luchtruim wordt het RSC telefonisch verwittigd. Bij het verwittigen worden steeds de contactgegevens van de drone bestuurder of de waarnemer doorgegeven.
- De drone gaat niet hoger dan 100 voet (30,48 meter);
- De NC112 verwittigt het RSC telefonisch over de inzet van de MUG-heli. Het RSC meldt dit – samen met de inzet van de SAR-heli - telefonisch aan de instantie die de drone inzet.
- Bij een gelijktijdige inzet van drone en bemande vliegmiddelen beslist in een gecontroleerd luchtruim de betrokken toren over de plaats en de inzet van alle vliegende middelen
- In een niet-gecontroleerd luchtruim moet de drone uit de lucht gehaald worden vanaf het ogenblik dat het bemande vliegmiddel op 5 min van de plaats van het incident is. Het RSC meldt dit telefonisch aan de drone-instantie.
- Het RSC brengt het MRCC op de hoogte bij de inzet van een drone.

ART. 11. INFORMATIE OVER/VANUIT COMMANDOPOST

Eenmaal de commandopost operationeel is, staat deze in voor het geven van sitreps aan de NC112 en aan het MRCC.

Voor het MRCC en de NC112 is het van belang dat volgende informatie wordt verstrekt:

- wordt er een commandopost geïnstalleerd?
- waar is de commandopost geïnstalleerd?
- wie is leidinggevende brandweerofficier of contactpersoon die de actie aan land aanvoert?
- hoe is die persoon te bereiken?
- bevestiging van het Astridcommunicatiekanaal waarop gecommuniceerd wordt;
- aangeven welk gebied men aan land doorzoekt (enkel voor MRCC).

Voor de commandopost is het van belang dat:

- alle landmiddelen zich aanmelden aan de commandopost. Voor de medische discipline (2) is dit vaak niet mogelijk. De discipline 2 moet zich aanmelden als de situatie voor hen ter plaatse onduidelijk is en als ze ondersteuning nodig hebben. De medische discipline kan ook rechtstreeks bijkomende middelen aanvragen bij de NC112 (via de routinegespreksgroep WV L Z1 01). In dat geval wordt dit door de NC112 gemeld aan de commandopost (via de M WV L P05). Bij de afkondiging van een Medisch Interventieplan (MIP) is het wel steeds voorzien dat er een vertegenwoordiger van D2 in de commandopost zetelt.
- de zoekgebieden aan land duidelijk gemaakt worden aan het MRCC

Een aantal zaken dienen in overleg beslist te worden:

- waar wil men naartoe met het slachtoffer, is dat OK voor beide partijen?
- beëindigen zoekactie;
- afsluiten incident;
- heropstarten zoekactie.

ART. 12. COMMUNICATIE MET DE PERS

De communicatie met de pers gebeurt via de gouverneur van West-Vlaanderen, de betrokken burgemeester of het MRCC in onderlinge afspraak.

ART. 13. REFERENTIEPUNTEN BELGISCHE KUST

Om de exacte plaatsbepaling eenduidig aan te geven aan ALLE hulpdiensten (zowel te land, op zee als in de lucht) is er in gezamenlijk overleg een tool ontwikkeld voor de NC112 en het CIC101.

Deze tool bestaat uit een database van alle geïdentificeerde punten aan de kust (in al hun mogelijke benamingen) en hun geografische coördinaten met de mogelijkheid tot grafische voorstelling van deze punten.

Alle hulpdiensten zullen over deze geografische coördinaten beschikken om zodoende sneller en efficiënter hulpverlening te kunnen bieden. Als deze hulpdiensten de initiële melder zijn van het incident, is het belangrijk dat zij de code uit de lijst referentiepunten opgeven om de plaats van de incident aan te geven. Op die manier wordt de SAR immers versneld.

Jaarlijks zal een controle worden uitgevoerd om de database accuraat te houden. Wijzigingen in referentiepunten of bijkomende referentiepunten dienen doorgegeven te worden aan de SPN in het MIK via DGA.SPN.MIK@police.belgium.eu of 050 36 81 03.

ART. 14. OEFENEN

Om de goede werking van deze afsprakenregeling te garanderen is het noodzakelijk dat er jaarlijks minimum 1 oefening georganiseerd wordt en dat de betrokken hulpdiensten hieraan hun medewerking verlenen.

Om deze reddingsoefening zo reëel mogelijk te maken, kunnen eventueel simulanten worden ingezet die de rol van drenkeling/vermiste spelen.

ART. 15. INWERKINGTREDING

Deze afsprakenregeling treedt in werking op 1 juli 2023.

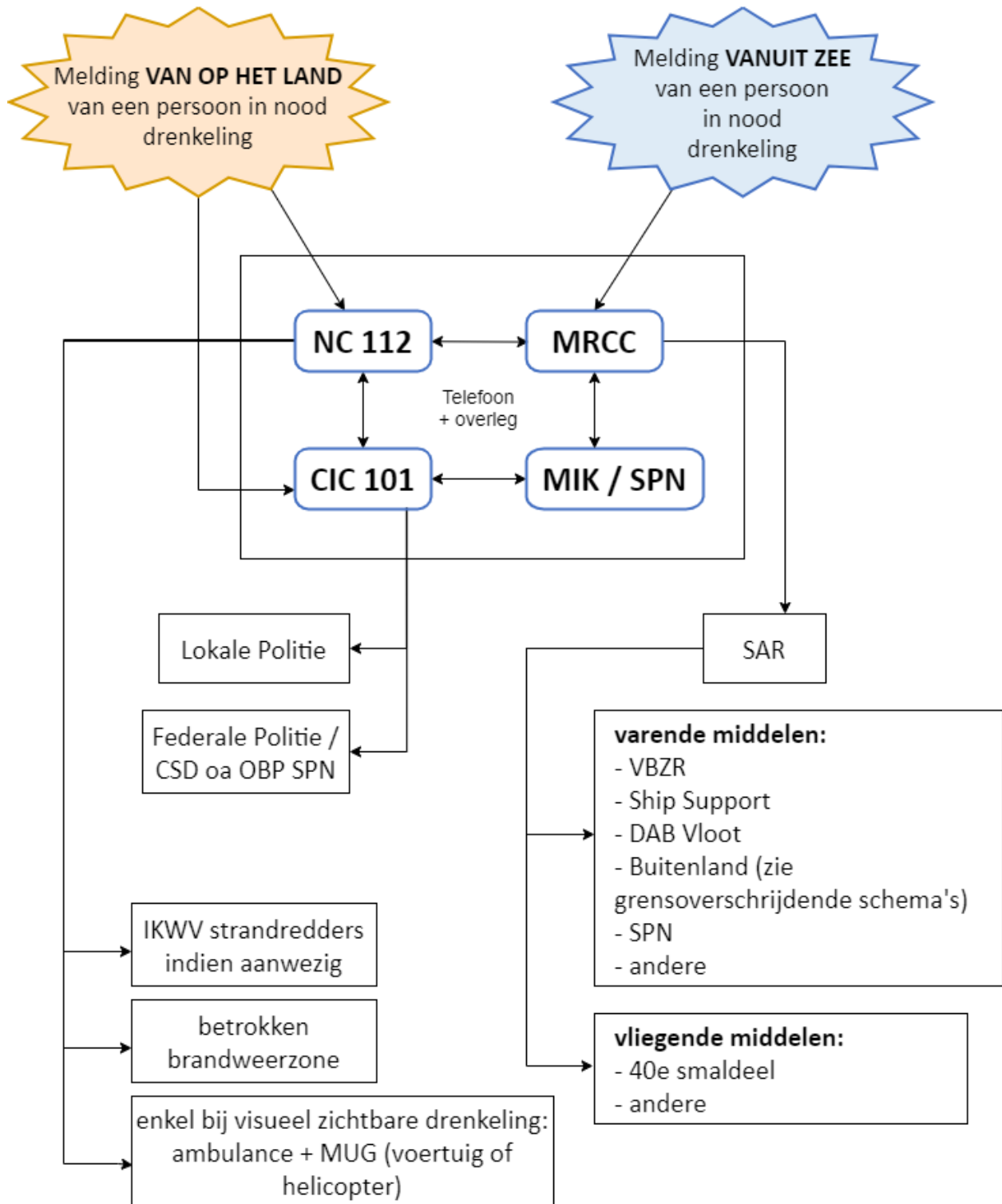
Op deze datum vervallen alle eerder afgesloten versies van de afsprakenregeling.

Brugge, 12 juni 2023

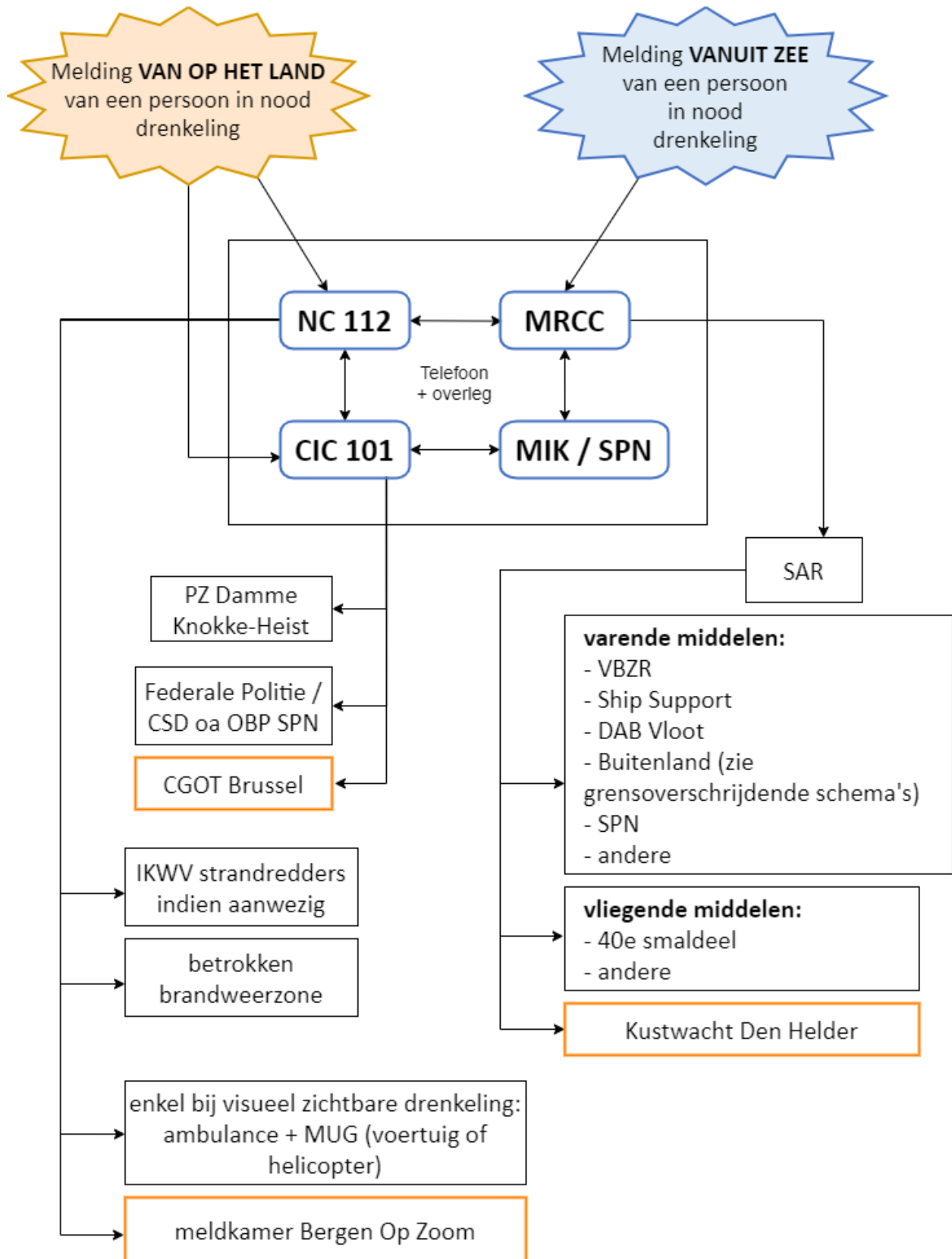


De gouverneur van West-Vlaanderen
Carl Decaluwé

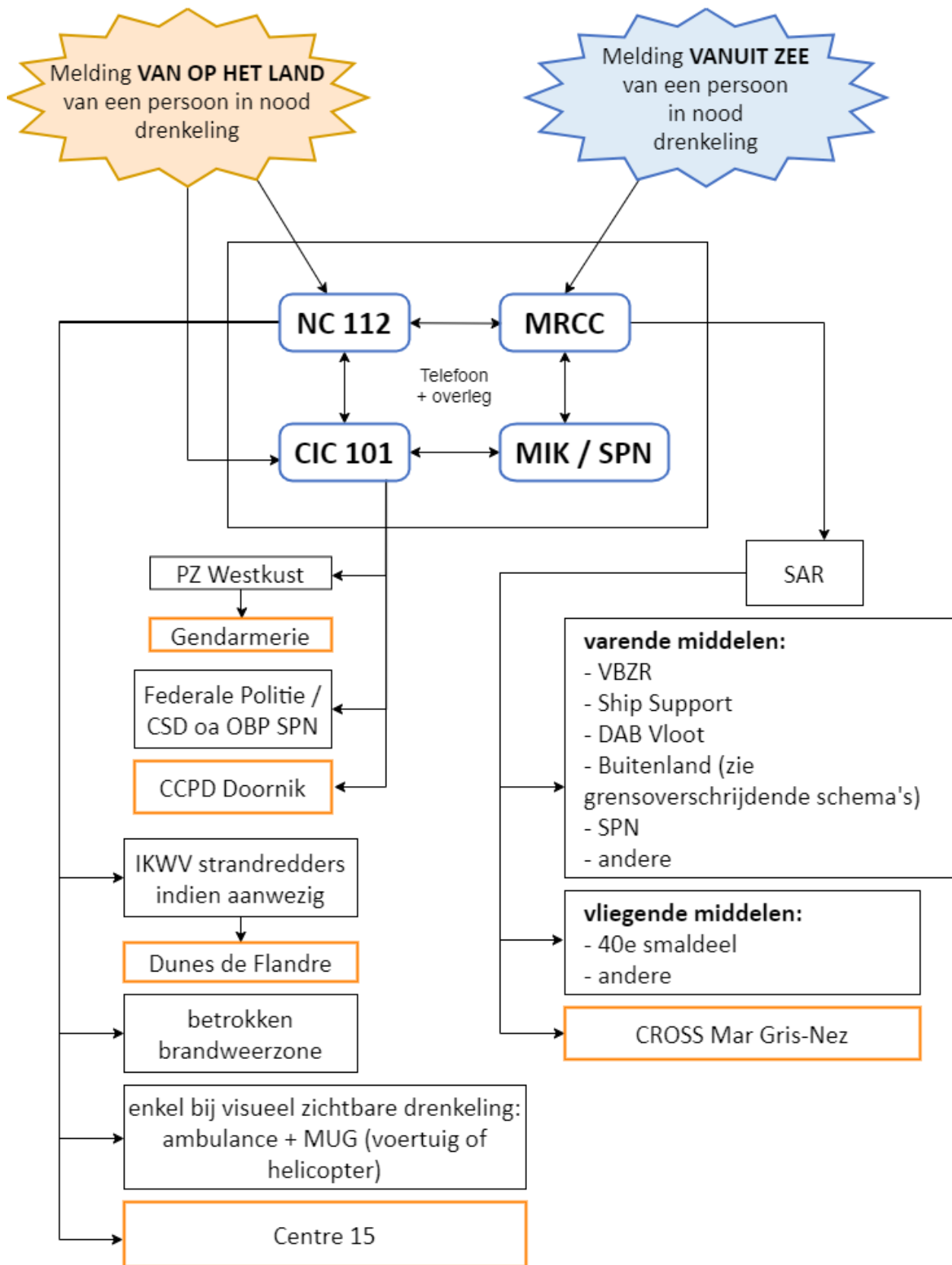
BIJLAGE 1. ALARMERINGSSCHEMA PERSOON IN NOOD/DRENKELING



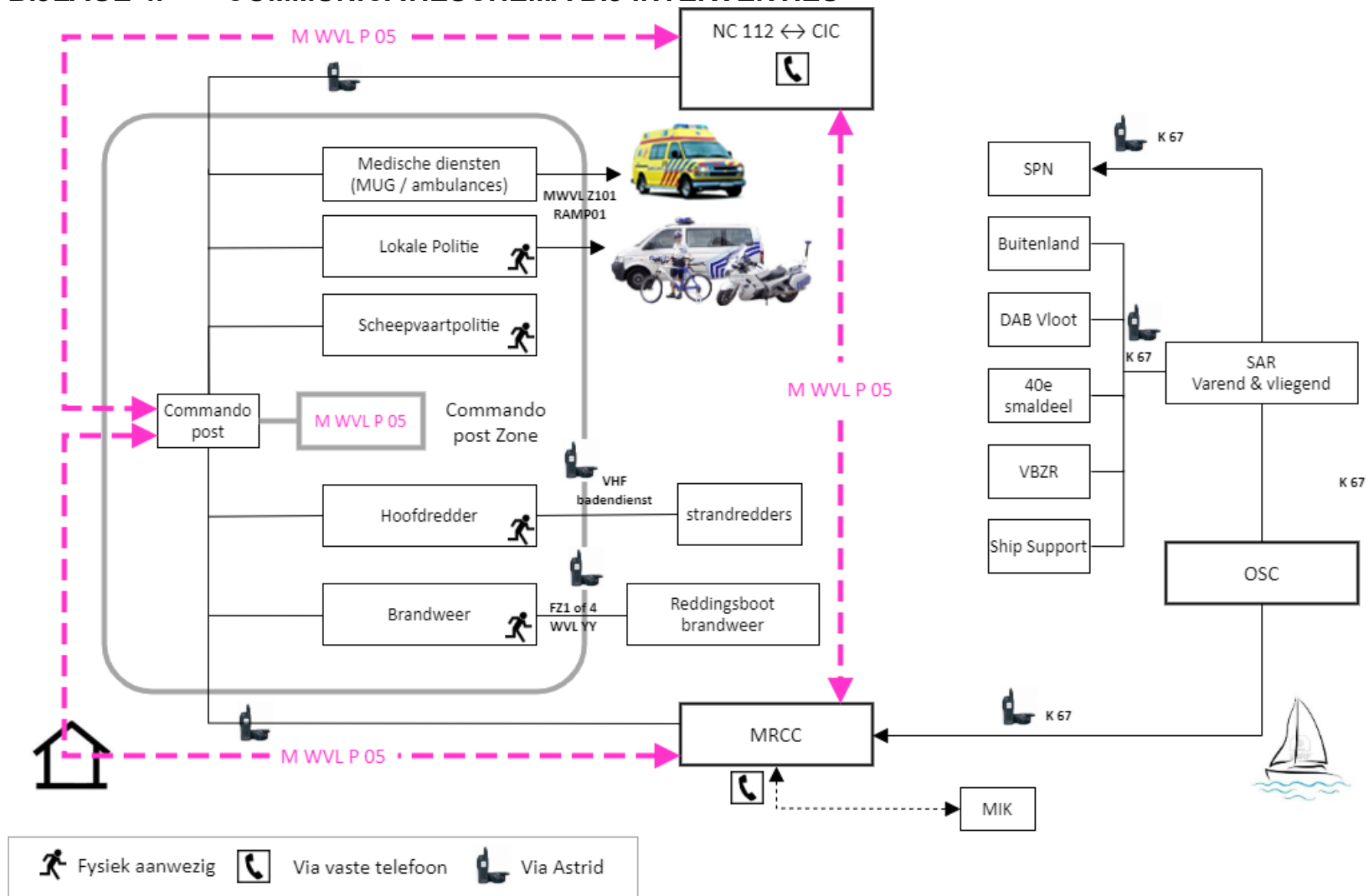
BIJLAGE 2. GRENSOVERSCHRIJDEND ALARMERINGSSCHEMA MET NEDERLAND



BIJLAGE 3. GRENSOVERSCHRIJDEND ALARMERINGSSCHEMA MET FRANKRIJK



BIJLAGE 4. COMMUNICATIESCHEMA BIJ INTERVENTIES



BIJLAGE 5. TABEL RADIOCOMMUNICATIE

DIENTST / DISCIPLINE	GESPREKSGROEP ASTRID	KANAAL	FREQ (MHz)
Brandweer	F Z1 WVL YY (HVZ 1) of FZ4 WVL YY (HVZ Westhoek) YY staat hierbij voor het nummer van de gemeente.		
Commandopost ↔ NC112	M WVL P05		
Commandopost ↔ MRCC	M WVL P05		
Commandopost-zone	MWVL P05 Normaalgezien gewoon mondeling want men zit samen, als men een time-out deed kan men ook via deze gespreksgroep iedereen terug samenroepen in de commandopost		
NC112 ↔ MRCC	M WVL P05		
NC112	Routinegespreksgroep WVL Z101		
MUG (comm. D2)	Routinegespreksgroep WVL Z101		
MUG Heli (comm. D2)	Routinegespreksgroep WVL Z101		
Adj.- Dir - Med in Commandopost (comm. D2)	Routinegespreksgroep WVL Z101		
Afkondiging MIP (comm. D2) MUG	Toekenning door NC112: RAMP 01...03		
Afkondiging MIP MUG Heli (comm. D2)	Toekenning door NC112: RAMP 01...03	K67	156,375

DIENST / DISCIPLINE	GESPREKSGROEP ASTRID	KANAAL	FREQ (MHz)
Afkondiging MIP Adj.- Dir - Med in CP-OPS (comm. D2)	Toekenning door NC112: RAMP 01...03		
Federale Politie (Scheepvaartpolitie)	Routine gespreksgroep	K67	156,375
Lokale Politie	Routine gespreksgroep		
Gouverneur			
Badendienst Koksijde		4K00F7W	147,646875 152,246875
Badendienst Oostduinkerke		4K00F7W	148,028125 152,628125
Badendienst Nieuwpoort		4K00F7W	148,065625 152,665625
Badendienst De Panne		4K00F7W	151,253125 155,853125
Badendienst Zeebrugge		4K00F7W	151,296875 155,896875
Badendienst Middelkerke		4K00F7W	151,265625 155,865625 151,215625 155,815625
Badendienst De Haan		4K00F7W	151,259375 155,859375
Badendienst Wenduine		4K00F7W	151,309375 155,909375
Badendienst Knokke		4K00F7W	151,253125 155,853125
Badendienst Heist		4K00F7W	151,321875 155,921875

DIENST / DISCIPLINE	GESPREGSGROEP ASTRID	KANAAL	FREQ (MHz)
Badendienst Oostende		4K00F7W	149,765625 154,215625
Badendienst Bredene		4K00F7W	149,615625 154,365625
Badendienst Blankenberge		4K00F7W	151,271875 155,871875
SAR eenheden		K67	156,375
OSC		K67	156,375

BIJLAGE 6. VOORAF BEPAALDE LOCATIES VOOR DE COMMANDOPOST

REF punt	GEMEENTE	GPS COORDINATEN		PLAATSNAAM OPSTELLING CP-OPS	LOKALE NAAM	TRAM- HALTE	REFPUNT In relatie tot straatnaam	REFPUNT In relatie tot straatnr.	KRUIS- PUNT MET x
		NB	OL						
BL46	BLANKENBERGE	51-18.60	003-06.89	Commandopost 1 Bistro Zee (Wenduinse Steenweg 15)				15	
BL47	BLANKENBERGE	51-18.76	003-06.86	Commandopost 2 1 Oosterstaketsel / Zeedijk			Zeedijk	1	
BL48	BLANKENBERGE	51-18.98	003-07.73	Commandopost 3 King Beach / Zeedijk146	King Beach		Zeedijk	146	
BL49	BLANKENBERGE	51-19.12	003-08.29	Commandopost 4 Pier / Zeedijk 261	Pier		Zeedijk	261	
BL50	BLANKENBERGE	51-19.16	003-08.43	Commandopost 5 Ideal / Zeedijk 280			Zeedijk	280	
BL51	BLANKENBERGE	51-19.33	003-09.12	Commandopost 6 Nordic Fonteintjes	Nordic - Fonteintje s	Duinse Polders			
BR 02	BREDENE			Spinoladijk thv houten trap (Groenedijkstraat)			Aanrijden via Halve Maan - Spinoladijk		
BR 07	BREDENE			Surfclub Twins (strandpost 1)			Aanrijden via helling Twins (Spinoladijk)		
BR 09	BREDENE			Strandpost 2 (thv Duinenstraat - Dunegat)			Aanrijden via Kustbaan N34		
BR 14	BREDENE			Strandpost 3 (Astrid)			Aanrijden via Kustbaan N34		

REF punt	GEMEENTE	GPS COORDINATEN		PLAATSNAAM OPSTELLING CP-OPS	LOKALE NAAM	TRAM- HALTE	REFPUNT In relatie tot straatnaam	REFPUNT In relatie tot straatnr.	KRUIS- PUNT MET x
		NB	OL						
BR 23	BREDENE			Strandpost 5-6 (Naakstrand)			Aanrijden via Kustbaan N34		
DH02	DE HAAN	51-15.94	003-00.07	Commandopost 1 Vosseslag					
DH08	DE HAAN	51-16.62	003-01.65	Commandopost 2 West / Dürerhelling			Dürerhelling		Zeedijk
DH10	DE HAAN	51-16.71	003-01.88	Commandopost 3 Centrum / Rode Kruispost De Haan			Goethehelling		Zeedijk
DH19	DE HAAN	51-16.85	003-02.17	Commandopost 4 Oost / Prinses Josephinelaan			Prinses Josephine- laan		Zeedijk
DH26	DE HAAN (WENDUINE)	51-17.67	003-03.94	Commandopost 5 Cabane Westhinder / Westdijk			Westdijk		
DH38	DE HAAN (WENDUINE)	51-18.07	003-04.65	Commandopost 6 Rotonde Wenduine / Rochehelling			Rochehelling		Graaf Jansdijk
DH49	DE HAAN (WENDUINE)	51-18.15	003-04.88	Commandopost 7 Rode kruispost Wenduine / Demeyhelling			Demeyhelling		Zeedijk
DH54	DE HAAN (WENDUINE)	51-18.23	003-05.10	Commandopost 8 Zeedijk Wenduine / Manitobahelling			Manitoba- helling		Zeedijk
DH72	DE HAAN (WENDUINE)	51-18.72	003-06.74	Commandopost 9 Waterstaketsel Blankenberge/ zee					
DP42	DE PANNE	51-06.02	002-34.95	Pierre Bortierplein	"de rampe"		Pierre Bortierplein		

REF punt	GEMEENTE	GPS COORDINATEN		PLAATSNAAM OPSTELLING CP-OPS	LOKALE NAAM	TRAM- HALTE	REFPUNT In relatie tot straatnaam	REFPUNT In relatie tot straatnr.	KRUIS- PUNT MET x
		NB	OL						
KN135	KNOKKE	51-20.46	003-13.62	Commandopost 1 Oostelijke strekdam /Henri Victor Wolvenstraat			Henri Victor Wolvenstraat		
KN136	KNOKKE	51-20.48	003-14.42	Commandopost 2 Zeedijk / Heldenplein			Heldenplein		
KN137	KNOKKE	51-20.77	003-15.79	Commandopost 3 Zeedijk / Majoor Quaillestraat			Majoor Quaillestraat		
KN139	KNOKKE	51-21.23	003-17.43	Commandopost 5 Knokke-Heist	Veiligheid spost		Lichttoren- plein		
KN142	KNOKKE	51-21.56	003-18.91	Commandopost 8 Lekkerbekhelling			Lekkerbek- helling		
KN143	KNOKKE	51-21.89	003-20.84	Commandopost 9 Fietsstrook Zwinbosjes	Haas van Flanegan				
KN144	KNOKKE			Commandopost 10 Grenspaal 369					
KO24	KOKSIJDE	51-07.10	002-37.63	Zavelplein kruispunt met Zeedijk					
KO55	OOSTDUINKERKE	51-07.95	002-40.29	Astridplein kruispunt met Zeedijk					
KO71	OOSTDUINKERKE	51-08.52	51-08.52	Oostduinkerke Groenendijk		002-41.88	002-41.88		
KO45	OOSTDUINKERKE	51-07.78	002-39.33	G. Scottlaan thv IKVV					

REF punt	GEMEENTE	GPS COORDINATEN		PLAATSNAAM OPSTELLING CP-OPS	LOKALE NAAM	TRAM- HALTE	REFPUNT In relatie tot straatnaam	REFPUNT In relatie tot straatnr.	KRUIS- PUNT MET x
		NB	OL						
MI 106	MIDDELKERKE			Zeedijk thv Carlton			Cyriel De Grootelaan		
MI 100	MIDDELKERKE			Zeedijk thv Exelsior			Paul de Smet de Naeyerstraat		
MI 85	MIDDELKERKE			Casino West			Epernayplain West		
MI 69	MIDDELKERKE			Zeedijk thv Johannastraat			P. Houyoustraat		
MI 57	MIDDELKERKE			Zeedijk thv Kwintestraat			Louis Logierstraat		
MI 47	MIDDELKERKE			Rotonde			Pluvierstraat		
MI 35	MIDDELKERKE			Zeedijk thv Priorijlaan			Priorijlaan		
MI 17	MIDDELKERKE			Zeedijk thv surfclub De Kwinte			De strandlaan		
MI 03	MIDDELKERKE			Christal Palace					Koninklijke baan > Idyllelaan (let op slagboom)
NP55	NIEUWPOORT	51-08.99	002-43.09	Veurnestraat			Veurnestraat		Zeedijk
OO 15	OOSTENDE			Thv van Roze Villa Raversijde			Aanrijden via Zeedijk N34		

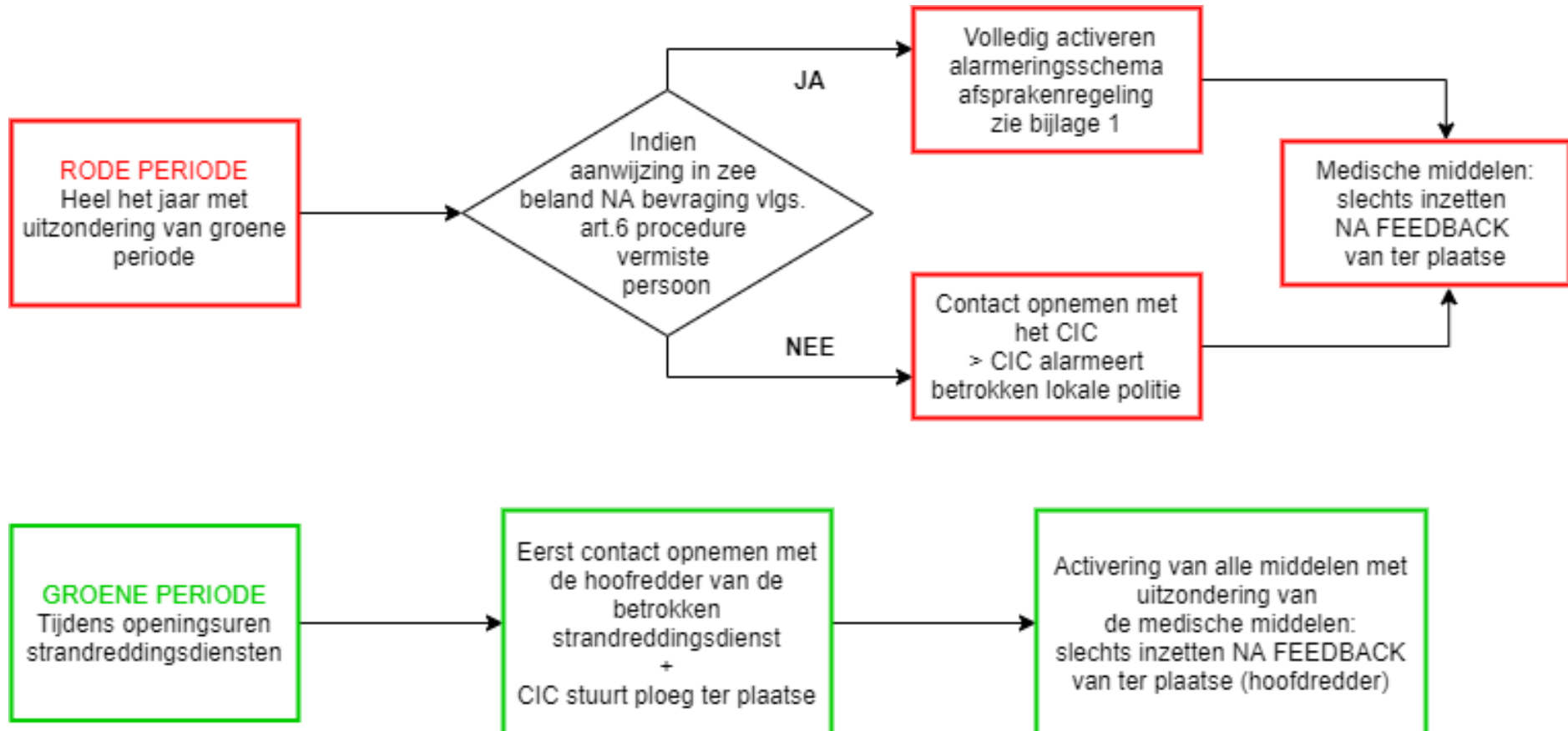
REF punt	GEMEENTE	GPS COORDINATEN		PLAATSNAAM OPSTELLING CP-OPS	LOKALE NAAM	TRAM- HALTE	REFPUNT In relatie tot straatnaam	REFPUNT In relatie tot straatnr.	KRUIS- PUNT MET x
		NB	OL						
OO 20	OOSTENDE			Zeelaan Raversijde			Aanrijden via Zeedijk N34		
OO 30	OOSTENDE			Zeedijk thv Kinkhoorn Mariakerke			Aanrijden via Zeedijk N34		
OO 35	OOSTENDE			Zeedijk Diksmuidestraat			Aanrijden via Troonstraat N34		
OO 40	OOSTENDE			Zeedijk thv strandpost Mariakerke (= tov Leopold Van Tyghemlaan)				Aanrijden via Troonstr aat N34	
OO 43	OOSTENDE			Zeedijk thv Namenstraat (Mariakerkeplein)			Aanrijden via Troonstraat N34		
OO 46	OOSTENDE			Zeedijk thv Luxemburgstraat ↳ aan strandpost Northlaan			Aanrijden via Troonstraat N34		
OO 51	OOSTENDE			Zeedijk thv 17 Oktoberstraat			Aanrijden via Koningin Astridlaan		
OO 56	OOSTENDE			Zeedijk thv de Drie Gapers			Via Koninginnela an		
OO 66	OOSTENDE			Zeedijk thv Kursaal (zeezijde)			Via Van Iseghemlaan en Kursaal Westhelling		
OO 93	OOSTENDE			Einde Westelijke strekdam			Via Van Iseghemlaan		
OO 99	OOSTENDE			Einde Oostelijke strekdam			Via H. Baelskaai		

REF punt	GEMEENTE	GPS COORDINATEN		PLAATSNAAM OPSTELLING CP-OPS	LOKALE NAAM	TRAM- HALTE	REFPUNT In relatie tot straatnaam	REFPUNT In relatie tot straatnr.	KRUIS- PUNT MET x
		NB	OL						
OO 88	OOSTENDE			Spinoladijk thv Duin en Zee			Via Spinoladijk		
ZB12	ZEEBRUGGE	51-19.64	003-10.31	CommandopostZeebrugge	Zeedijk t.h.v. surfclub				

Opmerking : Oostende - Tijdens de groene periodes, bij een opstart van de afsprakenregeling binnen de zones die lopen van de westelijke strekdam tot de 3 gapers, zal er gebruik gemaakt worden van de hoofdpst Strandreddingsdienst op het strand ter hoogte van het referentiepunt 00 66 Zeedijk thv Kursaal (zeezijde).

BIJLAGE 7. ALARMERINGSSCHEMA'S VERMISTE PERSOON AFHANKELIJK VAN RODE OF GROENE PERIODE

Ook hier gebeurt de melding vanuit zee of vanop land en staan de 4 centrales centraal in de alarmering maar de afhandeling is verschillend naar gelang de rode of groene periode. Indien op de grens, ook hier rekening houden met het grensoverschrijdende!



BIJLAGE 8. CONTACTEN

DIENST	NAAM EN FUNCTIE	TEL (+32)	E-MAIL
Provinciaal Gouvernement	Carl Decaluwé Gouverneur	050 40 58 11	carl.decaluwé@west-vlaanderen.be
FOD Volksgezondheid, Veiligheid Voedselketen en Leefmilieu	Tom Durnez Federale Gezondheidsinspecteur	02 524 98 45 0476 67 51 68	tom.durnez@health.fgov.be
	permanentie	0470 88 98 10	pcdgh.wvl@health.fgov.be
MRCC	Dries Boodts Directeur	059 25 54 61 0485 27 17 08	dries.boodts@mow.vlaanderen.be
	noodnummer	059 70 10 00 059 70 11 00	
Vlaamse overheid – DAB Vloot	Frank Aerssens Algemeen directeur	059 56 63 30 0499 86 54 54	frank.aerssens@mow.vlaanderen.be
	Kevin Depuydt	0490 65 45 75 0477 58 13 81	kevin.depuydt@mow.vlaanderen.be
Scheepvaartpolitie Kust	Henk Soulliaert Diensthoofd	059 56 15 30 0494 57 29 29	henk.soulliaert@police.belgium.eu
	Leo Savels DirOps	050 46 19 44 0478 97 48 76	leo.savels@police.belgium.eu
MIK	Operator SPN/MIK	050 36 81 03	DGA.SPN.MIK@police.belgium.eu
Ministerie van Defensie ACOS OPS&TRG/National Planning	LDV Mylan Mahieu	02 441 80 99	Mylan.Mahieu@mil.be

Ministerie van Defensie RSC Koksijde, 40 ^e smaldeel heli	SAR Mission coördinator - permanentiedienst	058 53 25 04 058 53 25 11	koksijderescue@mil.be
Militair Commando Provincie West- Vlaanderen	Provinciecommandant Philippe De Cock	0475 84 51 74	philippe.DeCock@mil.be
	Adjunct Emmanuël Vandenberghe	0472 06 78 31	emmanuel.vandenberghe@mil.be
	permanentie	0477 58 60 69	
Noodcentrale 112 (NC112)	Hulp- en interventiediensten medisch en brandweer	100 of 112	info@hcs112wvl.be
Hulpcentrum 101/CIC	Hulp-en interventiediensten politie	050 32 84 05	csd.wvl.sicad.cic@police.belgium.eu
IKWV	An Beun Secretariaat	058 23 80 00 0479 34 00 21	secretaris@ikwv.be
	Bert Gunst Voorzitter	0498 92 92 09	bert.gunst@nieuwpoort.be
VBZR	G. Vermoere Voorzitter	0496 54 32 99	info@vbzr.be
Ship Support	Daan Harnisfeger	058 24 39 36 0475 63 00 82	daan@shipsupport.be
Secretariaat kustwacht	Ulrike Vanhessche	059 25 54 70 0476/48.07.09	Ulrike.vanhessche@mow.vlaanderen.be
De Panne	Bram Degrieck Burgemeester	058 42 16 16 0478 82 17 78	bram.degrieck@depanne.be
Koksijde	Marc Vanden Bussche Burgemeester	058 53 34 69 0475 81 83 54	burgemeester@koksijde.be
Nieuwpoort	Geert Vanden Broucke Burgemeester	058 22 44 00 0498 92 92 00	Geert.VandenBroucke@Nieuwpoort.be

Middelkerke	Jean-Marie Dedecker Burgemeester	059 31 30 16 0477 23 84 49	burgemeester@middelkerke.be
Oostende	Bart Tommelein Burgemeester	059 80 55 00 0475 70 51 41	bart.tommelein@oostende.be
Bredene	Steve Vandenberghe Burgemeester	059 33 91 91 0498 88 50 02	burgemeester@bredene.be
De Haan	Wilfried Vandaele Burgemeester	059 24 21 24 0475 42 57 98	wilfried.vandaele@dehaan.be
Blankenberge	Bjorn Prasse Burgemeester	050 63 64 00 0486 29 67 07	bjorn.prasse@blankenberge.be
Brugge	Dirk Defauw Burgemeester	050 44 81 20 0497 05 18 01	dirk.defauw@brugge.be
Knokke-Heist	Piet Degroote Burgemeester	050 63 01 00 0475/86 74 23	piet.degroote@knokke-heist.be
Politiezone Westkust	Nicholas Paelinck	058 53 30 00 0475 34 23 32	nicholas.paelinck@police.belgium.eu
Politiezone Middelkerke	Frank Delva	059 31 97 89 0491 92 90 13	frank.delva@police.belgium.eu
Politiezone Oostende	Philip Caestecker	059 56 11 21 0497 59 56 56	korpschef@politie-oostende.be
Politiezone Bredene - De Haan	Erik Van Parys	059 33 33 16 0498 88 50 50	korpschef@politiebredenedehaan.be
Politiezone Blankenberge- Zuienkerke	Hans Quaghebuer	050 42 98 42 0495 61 92 34	Hans.quaghebeur@politieblankenberge.be
Politiezone Brugge	Yves Rotty	050/44 88 05 0478 50 36 11	pz.brugge.korpschef@police.belgium.eu

Politiezone Knokke-Heist - Damme	Steve Desmet	050 61 96 01 0473 68 17 14	PZ.DKH.Korpschef@police.belgium.eu
HVZ 1	Filiep Dekiere	0471 70 21 75	filiep.dekiere@zone1.be
HVZ Westhoek	Kristof Dorné	058 33 26 68 0474 92 06 29	Kristof.dorne@brandweerwesthoek.be
Sport Vlaanderen (Blos) Nieuwpoort – ivm sleutel ponton om SO aan wal te brengen Adres: Paul Orbanpromenade, Nieuwpoort GPS: dienstweg havengeul, Nieuwpoort	Patrick Gunst Ter info: Ook volgende instanties hebben een sleutel van het ponton : 1. De brandweerpost Nieuwpoort; 2. SPN; 3. DAB Vloot (SPN09); 4. De lokale politie PZ Westkust; 5. De dienst noodplanning van de stad Nieuwpoort.	058 23 58 91 0476 55 87 20	patrick.gunst@sport.vlaanderen
CGOT Brussel	24/24	02 644 86 41	
OCB meldkamer Bergen op Zoom	Algemeen Piet Kesteloo Anita Hilderink	0031 88 06 17 324 0031 88 06 17 300	oc-brw-meldpunt@vrmwb.nl piet.kesteloo@brandweermwb.nl anita.hilderink@brandweermwb.nl
Kustwacht Den Helder		0031 22 35 42 300	ccc@kustwacht.nl
CCPD Doornik		069 68 26 06	

Dunes de Flandre		0033 3 28 58 27 14	
CROSS Mar Gris-Nez		0033 2 97 55 35 35	
Centre 15		0033 32 04 40 097	

BIJLAGE 9. GEBRUIKTE AFKORTINGEN

ANIP	Algemeen Nood- en Interventieplan
CCPD	Centre Cooperation Politicier et Douanière
CGOT	Commissariaat-generaal, Directie Operationele Politionele Informatie
CIC	Communicatie- en InformatieCentrum
COMOPSNAV	Commando Operaties van de Marine/Navy
CP	Commandopost
CROSS	Centre Regional Opérationnel de Surveillance et de Sauvetage
DAB	Dienst Afzonderlijk Beheer
FOD	Federale Overheidsdienst
NC112	Noodcentrale 112 West-Vlaanderen
HC101	Hulpcentrum 101 West-Vlaanderen (= CIC West-Vlaanderen)
HVZ	Hulpverleningszone
K	Kanaal (radiocommunicatie)
MHz	Megahertz
MIK	Maritiem Informatiekruispunt
MRCC	Maritime Rescue and Coordination Center
MUG	Mobiele Urgentiegroep
OSC	On Scene Coordinator
PZ	Politiezone
RDS	Ready Duty Ship
RSC	Rescue Sub Center
SAR	Search and Rescue

SITREP	Situation report
SO	SlachtOffer
SPN	Scheepvaartpolitie
VBZR	Vrijwillige Blankenbergse Zeereddingsdienst

BIJLAGE 10. OVERZICHT REDDINGSEENHEDEN OP ZEE

Deze lijst is NIET LIMITATIEF

Ship Support - reddingsvaartuigen

- Brandaris
- Brandaris II
- Provider

DAB Vloot- Reddingsvaartuigen

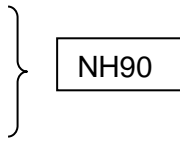
- R5 (Tuimelaar)
- R6 (Orka)
- R7 (Orinoco)

Vrijwillige Blankenbergse zeereddingsdienst - reddingsvaartuigen

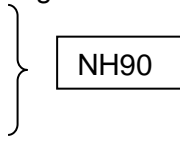
- Sterke Dries
- Rescue Lions
- Straffe Hendrik

Reddingshelikopters (Luchtmachtbasis Koksijde)

Tijdens scrambles:

- Rescue 01
 - Rescue 02
 - Rescue 03
 - Rescue 04
- 

Tijdens trainingszending:

- Triton 01
 - Triton 02
 - Triton 03
 - Triton 04
- 

Overige vaartuigen die kunnen ingezet worden onder de kust, zijnde niet reddingsvaartuigen

- MRB4 – bij SPN-inzet
- RDS Marine

BIJLAGE 11. AFSPRAKEN OVER DE ZWINGEUL

Met de uitbreiding van het Zwin wordt de zwingeul een pak breder en dieper en is er door de ontpoldering en uitbreiding van de zwinvlakte ook sprake van een sterkere stroming tussen eb en vloed.



Brandweerzone 1 heeft hierdoor al meerdere oproepen gehad omdat mensen zich lieten verrassen door het opkomend water en geïsoleerd geraakten op de zandplaten die ontstaan bij opkomend water. Met hoog water komen de zandplaten volledig onder water te staan.

Tussenkoms brandweer

Om de geïsoleerde personen uit de Zwingeul te bevrijden van de zandplaten maakt de brandweer gebruik van hun RHIB en/of rescue sled.

De RHIB heeft een LOA van 4,60 m en een buitenboormotor van 30 PK.

Benodigde tijd ter plaatse: 30 '

Bij laag water zijn sommige plaatsen enkel te bereiken met de rescue sled.

Vraag tot opschaling

Gelet de Zwingeul de grens vormt tussen Be en NI, de varende middelen van brandweer zone 1 beperkt zijn omwille van hun diepgang en de plaats niet bereikbaar is vanaf de walzijde met bijvoorbeeld een brandweer ladderwagen is er nood aan opschaling.

Oplossing

Opnemen als bijlage 12 en 13 in "Afsprakenregelingen drenkelingen Be-kust"

Alarmering

- Opstart afsprakenregelingen drenkelingen: via matrix
- Reddingshelikopter: door MRCC Oostende

Afsprakenregeling redden van drenkelingen (versie 1 juli 2023)

- Winifred Lucy Verkade-Clark (RHIB KNRM Cadzand): door MRCC Oostende via KW Den Helder

Inzet middelen

Personen in nood in zicht:

- Winifred Lucy Verkade-Clark (RHIB KNRM Cadzand)
- RHIB brandweer Knokke-Heist

Personen niet in zicht:

- Winifred Lucy Verkade-Clark (RHIB KNRM Cadzand)
- RHIB brandweer Knokke-Heist
- Reddingshelikopter

De Winifred kan maar hulp verlenen indien de slachtoffers zich voor de palen bevinden (zezijde)

Communicatie varende en vliegende middelen

- VHF 67

COMMANDOPOST

- Stelt zich op aan Nederlandse zijde Zwinmondig (KN 144): goed overzicht, gemakkelijk bereikbaar
- Een vertegenwoordiger van KNRM en/of brandweer veiligheidsregio Zeeland neemt indien nodig plaats in de commandopost.

commandopost opstelplaats



Varende middelen in de Zwingeu!



Zicht Zwinmonding met laag water



BIJLAGE 12. ACTIEKAART ZWINVLAKTE/-GEUL

INZET PROCEDURE..

Alarmering SOP redding op zee:

Uitruktrein = conform SOP Redding Op Zee.

Strandredders: Enkel beschikbaar tijdens de openingsuren juli/augustus.

Operatie gebied van de strandredders is gelimiteerd in de zwinmonding tot de noordkant van de houten palen met stalen kabels .

Brandweer/ambulance: steeds aanrijden via Leon Lippensdreef (toegangsweg 1)

1. "Operatoren" redding op zee rijden de nieuwe zwindijk af tot grenspaal 369 (KN144).
2. Strandploeg en reddingsboot + rescue sled zetten hun middelen in overleg met de "operatoren" redding op zee.

INZET DOORGANGEN..

Toegang A tot de zwinvlakte:

Toegang via "helling" bezoekerscentrum via sleutelbox-routine naar zwinvlakte.
(Sleutelbox/slagboomkaart/sleutel dubbele toegangshekken)



Toegang B tot de zwinvlakte. = "Boothelling"

Boothelling toegang B:
heksluiting "ontspannen" en
tuimelaar naar voren brengen.

De "boothelling" is enkel bereikbaar via een toegangshekken met speciale sluiting.



Toegangen **C,D,E,F** tot de zwinvlakte :zijn doorgangen door de omheining via een excentrische sluiting..

Toegang **F,G, H,I** tot de zwinvlakte : zijn doorgangen tot de zwinvlakte via een helling of trap.

Toegangswegen tot de zwindijk: zijn **1,2,3,4,5,6,6a.**





Toegangswegen naar de Zwindijk:

Toegang 1 via "Graaf Leon Lippensdreef naar de boothelling.

Toegang 2 Dijkgraafstraat , zijstraat hazegrasstraat.

Toegang 3 Kavel I -straat, zijstraat hazegrasstraat.

Toegang 4 kanaalweg naar Cadzand ter hoogte van "uitkijkrotonde".

Toegang 5 kanaalweg naar Cadzand ter hoogte "witte koksmutse"

Toegang 6+6a ter hoogte zwinhoeve naar grenspaal 369 KN144

OPMERKING:

- **MET DE ZWINDIJK WORDT DE INTERNATIONALE DIJK BEDOELD**
- **GRENSPAAL 369 LIGT AAN NEDERLANDSE KANT**

Toegangen tot de Zwinvlakte:

Toegang A: via "Graaf Leon Lippensdreef" over de parking bezoekerscentrum.

Toegang B: via "Graaf Leon Lippensdreef = naar de boothelling.

Toegang C: einde steenstortingen + 50m = omheiningsdoorgang

Toegang D: ter hoogte Pompgemaal = omheiningsdoorgang

Toegang E: ter hoogte Panoramische rotonde = omheiningsdoorgang

Toegang F: in de bocht = omheiningdoorgang

Toegang G := helling ter hoogte grenspaal 368 = omheiningshekk

Toegang H := trap voorbij grenspaal 369 richting Paviljoen Zeemeeuw

Toegang I: = helling voor L103+boot , naar zwinmonding.